

# MIĘSCOWY PLAN ZAGOSPODAROWANIA PRZESTRZENNEGO DLA TERENÓW POŁOŻONYCH W NIEMCZU PRZY UL. JANA KOCHANOWSKIEGO GMINA OSIELSKO - "NIEMCZ - KOCHANOWSKIEGO"

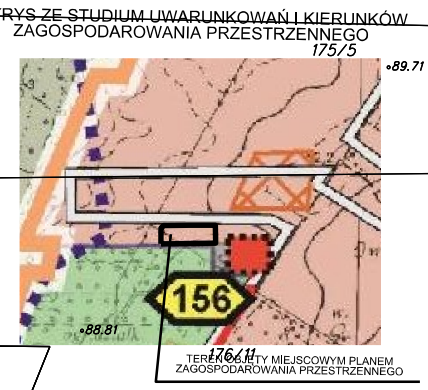
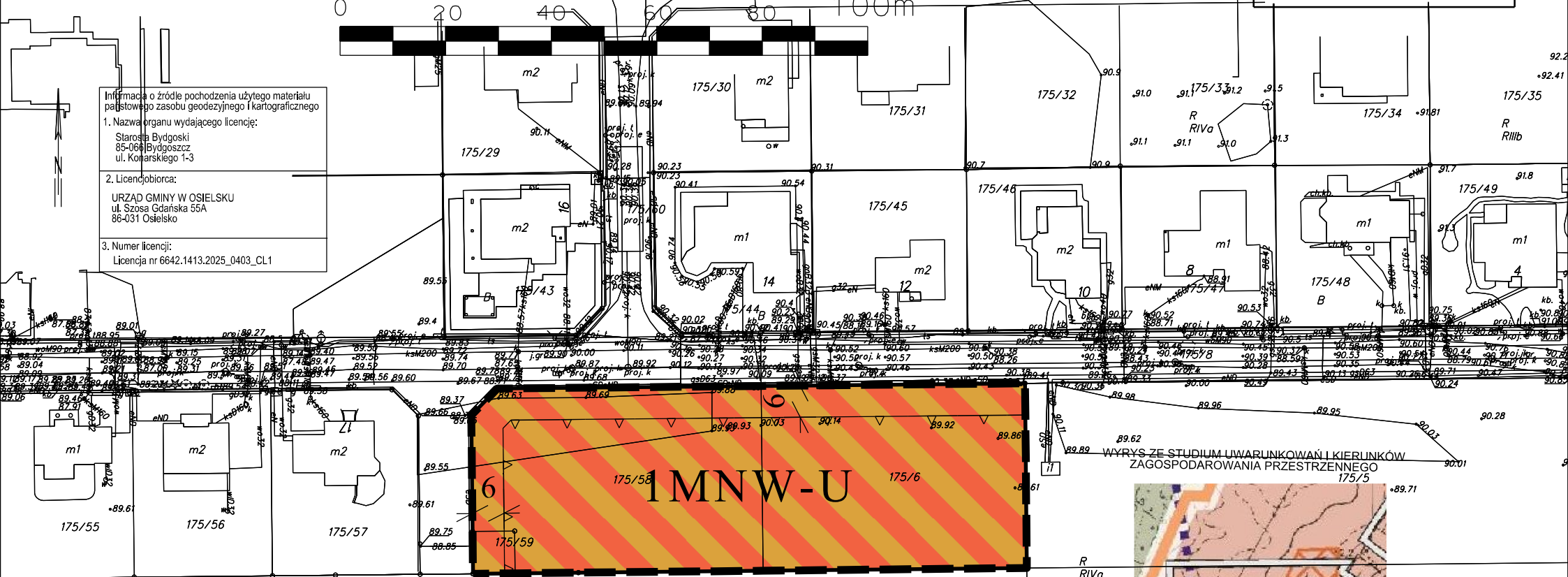
SKALA 1:1000

ZAŁĄCZNIK NR 1  
DO UCHWAŁY NR ...  
RADY GMINY OSIELSKO  
Z DNIA .....



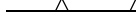

PLAN SPORZĄDZIŁ  
WÓJT GMINY OSIELSKO

Informacja o źródle pochodzenia użytego materiału państwowego zasobu geodezyjnego i kartograficznego

- Nazwa organu wydającego licencję:  
Starosta Bydgoski  
85-066 Bydgoszcz  
ul. Komarskiego 1-3
- Licencjodawca:  
URZĄD GMINY W OSIELSKU  
ul. Szosa Gdańska 55A  
86-031 Osielesko
- Numer licencji:  
Licencja nr 6642.1413.2025\_0403\_CL1



## LEGENDA

-  GRANICA OBSZARU OBJĘTEGO PLANEM MIĘSCOWYM
-  LINIE ROZGRANICZAJĄCE TERENY O RÓŻNYM PRZEZNACZENIU LUB RÓŻNYCH ZASADACH ZAGOSPODAROWANIA
-  NIEPRZEKACZALNE LINIE ZABUDOWY
-  **MNW-U** TEREN ZABUDOWY MIESZKANIOWEJ JEDNORODZINNEJ WOLNOSTOJĄCEJ LUB USŁUG

KIERUNKI ZMIAN W PRZEZNACZENIU TERENÓW

tereny zabudowy mieszkaniowej oraz mieszkaniowej z towarzyszącymi i nieuczynnymi usługami oraz nieuczynnymi czynnościami gospodarczymi